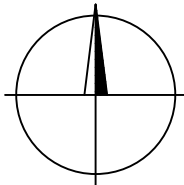
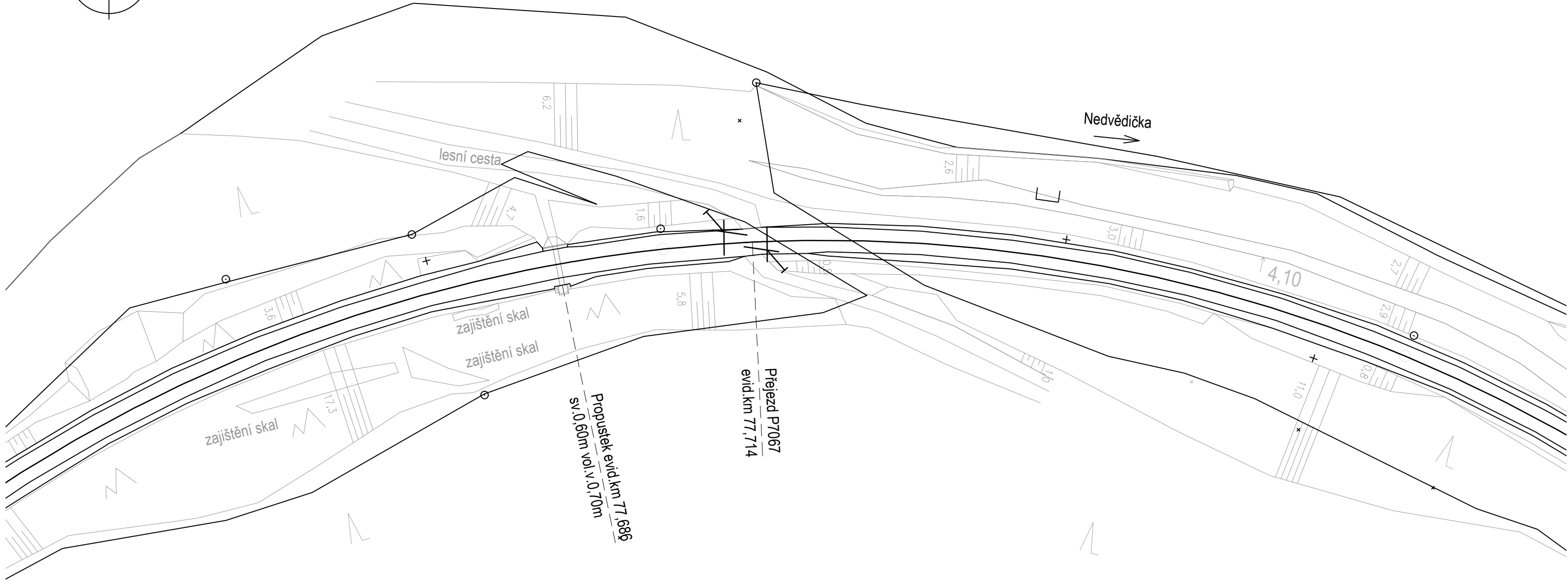



MAPOVÉ PODKLADY SŽG
MĚŘÍTKO 1:500



77,7



VÝŠKOVÝ SYSTÉM Bpv SOUŘADNICOVÝ SYSTÉM S-JTSK

VEDOUcí PROJEKTU		ING. JAROSLAV LACINA		 Ptašinského 10, 602 00 Brno Telefon: 541 432 611 E-mail: amberg@amberg.cz	
ZODPOVĚDNÝ PROJEKTANT		ING. JAROSLAV LACINA			
VYPRACOVAL		ING. MAREK PUKAJ			
KONTROLOVAL		ING. VLASTIMIL HORÁK			
KRAJ: VYSOČINA		OBEC: ŽDĀR NAD SÁZAVOU		DATUM	10/2020
INVESTOR (ZADAVATEL): SPRÁVA ŹELEZNIC, státní organizace				ZMĚNA	
NÁZEV SANACE SKAL V KM 77,600 - 77,700 V ÚSEKU ROŹNÁ - NEDVĚDICE				FORMÁT	3 A4
				MĚŘITKO	1:500
				STUPEŇ	DUSP/PDPS
				ČÍS. ZAKÁZKY	B 268-4/1
ČÁST I. GEODETICKÁ DOKUMENTACE				ARCHIVNÍ ČÍS.	298
				ČÍS. SOUPRAVY	ČÍS. PŘÍLOHY
PŘÍLOHA MAPOVÉ PODKLADY SŽG					I.6.2